Domingo, 20/02/2022
Boletim Nº 719

BOLETIM COVID-19 – COMUNICAÇÃO SES-PE

A Secretaria Estadual de Saúde (SES-PE) registrou, neste domingo (20/02), 1.530 casos da Covid-19. Entre os confirmados hoje, 27 (2%) são casos de Síndrome Respiratória Aguda Grave (SRAG) e 1.503 (98%) são leves. Agora, Pernambuco totaliza 795.626 casos confirmados da doença, sendo 57.37 graves e 738.255 leves, que estão distribuídos por todos os 184 municípios pernambucanos, além do arquipélago de Fernando de Noronha.

Também foram confirmados laboratorialmente 18 óbitos (8 masculinos e 10 femininos), ocorridos entre os dias 03/06/2021 a 19/02/2022. As novas mortes são de pessoas residentes dos municípios de Alagoinha (1), Correntes (1), Garanhuns (1), Jaboatão dos Guararapes (1), Manari (1), Paulista (1), Petrolina (1), Poção (1), Recife (8), Serra Talhada (1) e Vertente do Lério (1). Com isso, o Estado totaliza 20.953 mortes pela Covid-19.

Os pacientes tinham entre 31 e 96 anos, além de um bebê de dois meses. As faixas etárias são: 0 a 9 (1), 30 a 39 (2), 50 a 59 (2), 60 a 69 (2), 70 a 79 (4) e 80 e mais (7). Do total, 15 tinham doenças preexistentes: doença cardiovascular (9), histórico de AVC/AVE (4), diabetes (3), hipertensão (2), doença renal (2), obesidade (2), doença de Parkinson (2), tabagismo (2), imunossupressão (1), doença hepática (1), doença de Alzheimer (1), câncer (1), etilismo (1) e doença respiratória (1) – um paciente pode ter mais de uma comorbidade. Os demais seguem em investigação.

CENTRO DE TESTAGEM – Devido a um serviço de manutenção na subestação de energia, o atendimento à população no centro de testagem para Covid-19 localizado no Parque Dona Lindu, no bairro de Boa Viagem, Zona Sul do Recife, funcionará apenas até as 14h na próxima segunda-feira (21/02). A previsão é que os atendimentos no local sejam retomados integralmente já na terça (22/02).

O centro de testagem do Parque Dona Lindu funciona de domingo a domingo, das 8h às 17h, atendendo a população por demanda espontânea. Para atender ao público que se dirige ao local, o centro conta uma equipe multiprofissional, com enfermeiros e técnicos de enfermagem. Inaugurado em janeiro, como parte da estratégia de testagem em locais de grande circulação – TestaPE - o Centro está instalado próximo à bilheteria do Teatro Luiz Mendonça, atendendo apenas pedestres. O local tem capacidade diária para realização de 500 exames para detecção da doença.

Sob gestão estadual, estão em funcionamento os centros de testagem do Cefospe (Boa Vista), com funcionamento de domingo a domingo, das 8h às 17h e agendamento pelo Atende em Casa; Seduc (Várzea), de segunda a sexta, das 8h às 17h, por demanda espontânea ou marcação pelo Atende em Casa; e Geraldão (Imbiribeira), que funciona por demanda espontânea, de domingo a domingo, das 8h às 17h. Além deles, o Centro de Convenções de Pernambuco (Cecon) também conta com o atendimento, todos os dias, apenas para pedestres, com capacidade para acolher até 600 pessoas diariamente.

Já os postos de testagem fixos do programa TestaPE funcionam nos seguintes locais: TIP (Várzea) e Fusam (Boa Vista), por demanda espontânea, de domingo a domingo, das 8h às 17h; e no Aeroporto (Imbiribeira), exclusivo para passageiros em desembarque e funcionários, por demanda espontânea, de domingo a domingo, das 8h às 17h.

BALANÇO DA VACINAÇÃO - Pernambuco já aplicou 16.771.415 doses de vacinas contra a Covid- 19 na sua população, desde o início da campanha de imunização no Estado (no dia 18 de janeiro de 2021).

Com relação às primeiras doses, foram 7.799.718 aplicações (cobertura de 87,89%). Do total, 6.709.192 pernambucanos (75,60%) já completaram seus esquemas vacinais, sendo 6.536.091 pessoas que foram vacinadas com imunizantes aplicados em duas doses e outros 173.101 pernambucanos que foram contemplados com vacina aplicada em dose única.

Em relação às doses de reforços (terceira dose), já foram aplicadas 2.262.505 (cobertura de 34,25%).

Outras informações detalhadas sobre a população vacinada contra a Covid-19 estão disponíveis no Painel de Acompanhamento Vacinal, que pode ser acessado pelo https://bit.ly/3xteooh. No ambiente on-line, há as coberturas por grupo e por municípios, doses aplicadas x distribuídas por cidade, perfil dos vacinados (sexo, raça/cor). Há, ainda, as bases de dados para download.

NÚMEROS COVID-19

418.650.474 Confirmados

5.856.224 Óbitos

Fonte: OMS. Dados atualizados até 18/02/2022. (https://covid19.who.int/)

28.167.587 Confirmados

643.880 Óbitos

24.949.782 Recuperados

Fonte: Ministério da Saúde. Dados atualizados até 19/02/2022. (https://www.gov.br/saude/pt-br/coronavirus/informes-diarios-covid-19)

795.626 Confirmados (1.530)

20.953 Óbitos (18 novos)

643.869 Recuperados

Fonte: SEVS/CIEVS-PE. Dados atualizados até 19/02/2022.

Perfil dos casos SRAG – 57.371 casos confirmados COVID-19

Figura 1 - Nº de casos de SRAG confirmados para Covid-19, segundo faixa etária. Pernambuco, 2020-2022

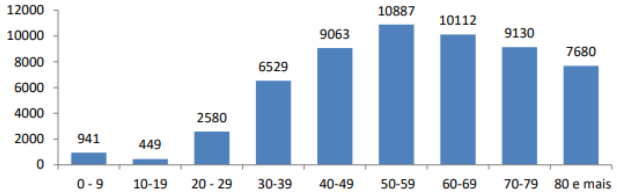

Figura 2 - Nº e Percentual de casos de SRAG confirmados para Covid-19, segundo sexo. Pernambuco, 2020-2022

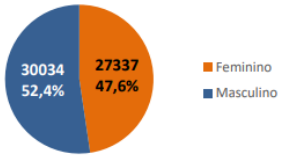

Figura 3 - Nº e Percentual de casos por SRAG confirmados para Covid-19, segundo raça/cor. Pernambuco, 2020-2022

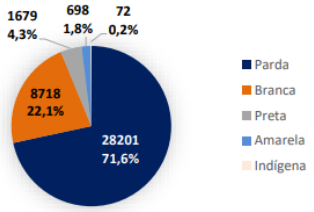

Nota[1]: Ignorado/Branco 18.003 (31,4%).

Figura 4 - Proporção de comorbidades dos casos de SRAG confirmados para Covid-19. Pernambuco, 2020-2022

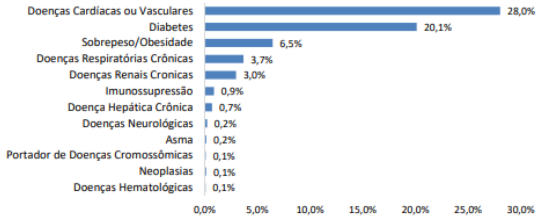

Figura 5 - Distribuição dos casos de SRAG, notificados e confirmados para Covid-19, por Semana Epidemiológica de Notificação. Pernambuco, 2021-2022

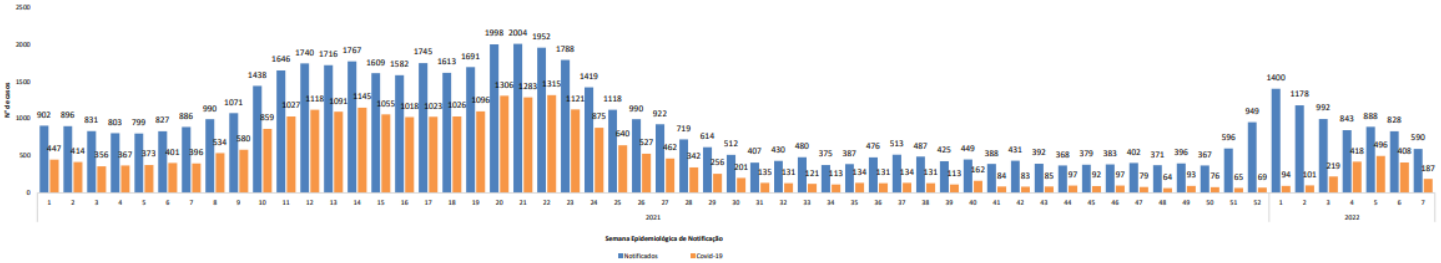

Nota[1]: Dados sujeitos à alteração.

Figura 6 - Nº de casos de SRAG confirmados para Covid-19, segundo evolução. Pernambuco, 2020-2022

Tabela 1 - Nº de casos de SRAG confirmados para Covid-19, segundo internação e município de residência. Pernambuco, 2020-2022

Município de Residência	Internado em enfermaria	Internado em UTI	Total
Recife	163	215	378
Paulista	192	49	241
Igarassu	49	24	73
Caruaru	27	39	66
Abreu e Lima	37	20	57
Jaboatão dos Guararapes	28	29	57
São Lourenço da Mata	31	13	44
Olinda	19	21	40
Palmares	30	6	36
Garanhuns	21	14	35
Arcoverde	11	9	20
Escada	16	4	20
Gravatá	13	4	17
Petrolina	9	8	17
Canhotinho	12	3	15
Lajedo	4	11	15
Araripina	7	6	13
Pesqueira	10	3	13
Água Preta	10	2	12
Santa Cruz do Capibaribe	6	6	12
Outros municípios	265	290	555
Total	**960**	**776**	**1.736**

Figura 7 - Distribuição espacial dos casos de SRAG confirmados para Covid-19, segundo município de residência. Pernambuco, 2020-2022

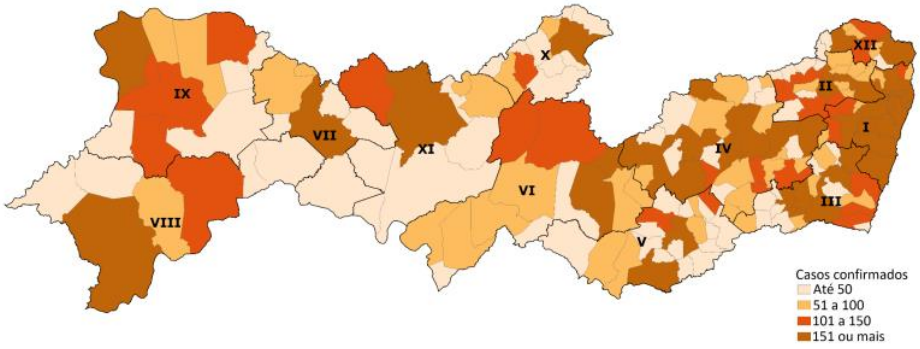

Perfil dos casos leves – 738.255 casos confirmados COVID-19

Figura 8 - Nº de casos leves confirmados para Covid-19, segundo faixa etária. Pernambuco, 2020-2022

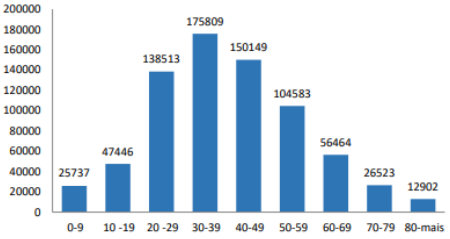

Nota [1]: Ignorado 129

Figura 9 - Nº e Percentual de casos leves confirmados para Covid-19, segundo sexo. Pernambuco, 2020-2022

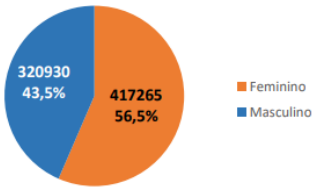

Nota: Ignorado 60 (0,01%)

Figura 10 - Nº e Percentual de casos leves confirmados para Covid-19, segundo raça/cor. Pernambuco, 2020-2022

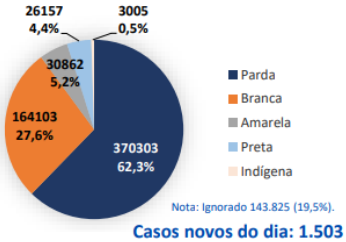

Nota: Ignorado 143.825 (19,5%).

Casos novos do dia: 1.503
Recuperados: 609.533

Profissionais de Saúde

Tabela 2 - Nº de profissionais de saúde testados para Covid-19, segundo classificação final. Pernambuco, 2020-2022

Classificação final	Nº Profissionais de Saúde
Confirmados	35.529
Descartados	66.196
Em Investigação	21
Inconclusivo	309
Total	**102.055**

População privada de liberdade

Figura 11 - Nº e Percentual de casos notificados para Covid-19 na população privada de liberdade, segundo classificação final. Pernambuco, 2020-2022

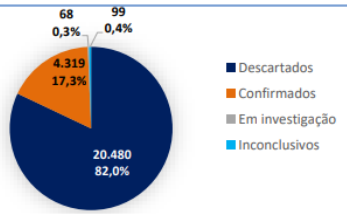

População Indígena

Tabela 3 - Nº de casos notificados para Covid-19 na população indígena, segundo classificação final. Pernambuco, 2020-2022

Etnias Indígenas	Confirmados	Descartados	Óbitos
Atikum	466	814	1
Fulni-Ô	317	475	6
Kambiwá	72	444	3
Kapinawá	89	244	1
Pankará	206	252	3
Pankararu	400	804	3
Pipipã	23	71	1
Truká	228	575	0
Kambiwa-Tuxá	36	53	1
Tuxi	46	63	0
Xukuru	707	2073	5
Ignorado	99	153	0
Total	**2689**	**6021**	**24**

Testes laboratoriais

Tabela 4 - Nº de testes realizados de Covid-19, Pernambuco, 2020-2022

	Laboratório	Total últimas 24h	Total
RT-PCR	Lacen-PE	429	847.618
	Instituto Aggeu Magalhães	0	5.420
	LFDA	0	799
	Laboratórios conveniados	0	156.603
	Privados	0	366.560
Sorologias		1	209.567
Testes rápidos de Anticorpo		22	1.049.616
Testes rápidos de Antígeno		8.309	847.260
Total		**8.761**	**3.483.443**

Tabela 5 - Capacidade de testes laboratoriais da Covid-19 (RT-PCR). Pernambuco, 2020-2022

Laboratório	Quantidade/semana
Lacen/PE	21.000
HLA	1.000
UFPE	3.600
HUT - UNIVASF	1.000
Total	**26.600**

Testes disponíveis: 385.000 RT-PCR

Perfil dos óbitos por SRAG – 20.953 óbitos confirmados COVID-19

Figura 12 - Nº de óbitos de SRAG confirmados para Covid-19, segundo faixa etária. Pernambuco, 2020-2022

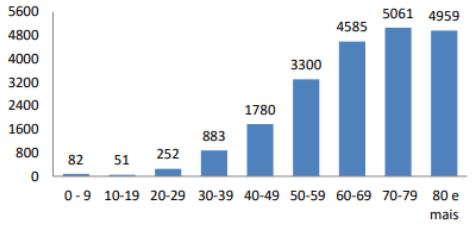

Figura 13 - Nº e Percentual de óbitos de SRAG confirmados para Covid-19, segundo sexo. Pernambuco, 2020-2022

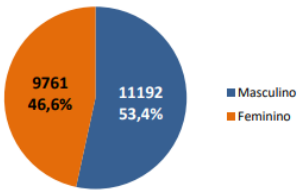

Figura 14 - Nº e Percentual de óbitos de SRAG confirmados para Covid-19, segundo raça/cor. Pernambuco, 2020-2022

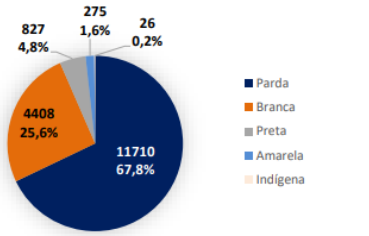

Nota[1]: : Ignorado/Branco 3.707 (17,7%).

Figura 15 - Proporção de comorbidades dos óbitos de SRAG confirmados para Covid-19. Pernambuco, 2020-2022

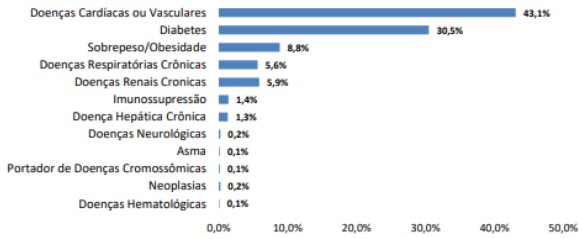

Figura 16 - Nº e Percentual de óbitos de SRAG, segundo resultado laboratorial. Pernambuco, 2020-2022*

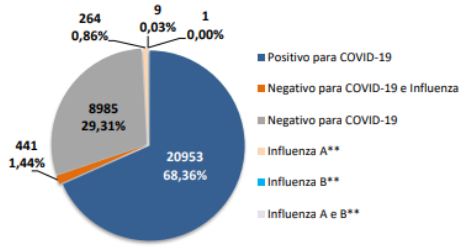

*Total de óbitos notificados 31.955 (300 aguardando resultado e 1002 óbitos por SRAG não especificados).
** Dados referentes aos exames laboratoriais. Os óbitos estão em processo de investigação.

Figura 17 - Distribuição dos óbitos de SRAG, notificados e confirmados para Covid-19, segundo semana epidemiológica do óbito. Pernambuco, 2021-2022

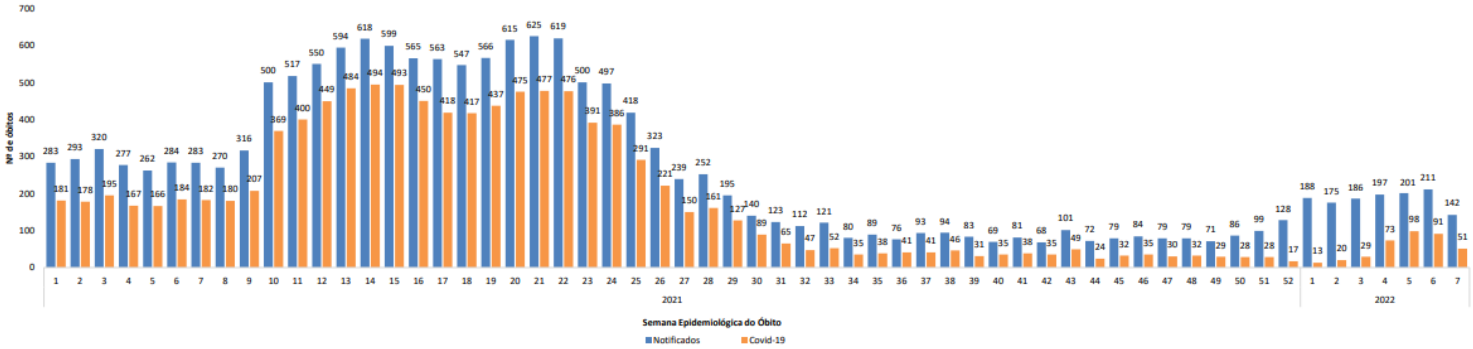

Nota: 8 óbitos notificados sem informação da data de ocorrência.

Figura 18 - Nº de óbitos de SRAG confirmados para Covid-19, segundo data do óbito. Pernambuco, 2020-2022*

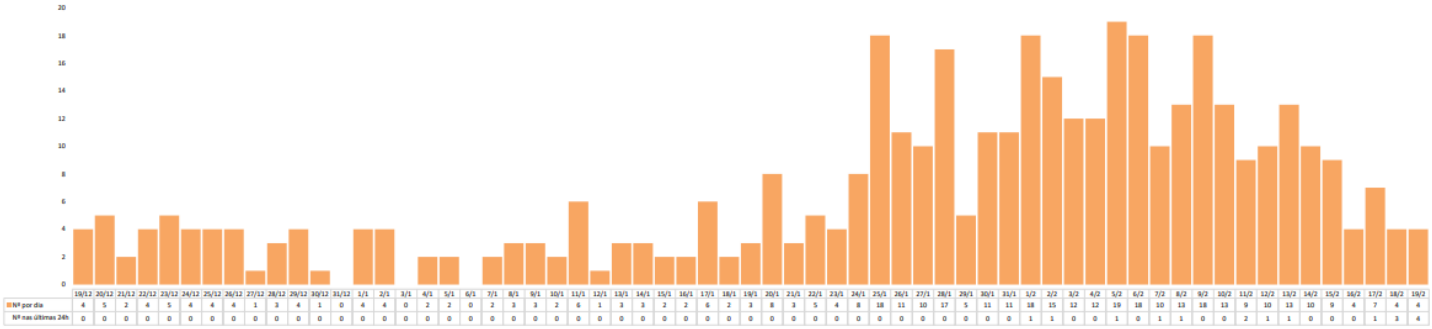

Fonte: CIEVS/SEVS/SES-PE. Dados atualizados em 19/02/2022.
*Acumulado até 19/02/2022. Dados sujeitos à revisão.
Nota*: Dos 18 óbitos confirmados nas últimas 24h, um ocorreu em junho/2021.

Central Estadual de Regulação Hospitalar

2.136
Total de leitos SRAG*

62%
Taxa de Ocupação Média

LEITOS SRAG*	TOTAL	TAXA DE OCUPAÇÃO
Leitos de UTI	**1.073**	68%
Leitos de Enfermaria	**1.063**	55%

Nota: Dados referentes à rede Pública de Saúde. Estes leitos estão ocupados com pacientes acometidos com Síndrome Respiratória Aguda Grave (SRAG), incluindo, portanto, casos suspeitos e confirmados da Covid-19.

Rede Privada – Leitos SRAG

355
Total de leitos SRAG*

55%
Taxa de Ocupação Média

LEITOS SRAG*	TOTAL	TAXA DE OCUPAÇÃO
Leitos de UTI	**228**	71%
Leitos de Enfermaria	**127**	28%

Nota: Dados referentes à rede de Saúde Privada. As informações são auto declaradas pelos serviços da rede suplementar.

Casos confirmados de Covid-19 (Leves e Graves)

Tabela 6 - Nº de casos e óbitos confirmados para Covid-19, segundo região de saúde e município de residência. Pernambuco, 2020-2022

Município de Residência	Casos leves	Casos graves	Total Casos	Total Óbitos
I Região de Saúde	**307749**	**34751**	**342500**	**12283**
Abreu e Lima	3672	620	4292	251
Araçoiaba	999	77	1076	34
Cabo de Santo Agostinho	9608	1251	10859	547
Camaragibe	7811	1370	9181	464
Chã de Alegria	677	77	754	24
Chã Grande	466	53	519	30
Fernando de Noronha	319	36	355	2
Glória do Goitá	2127	118	2245	52
Igarassu	4482	604	5086	242
Ilha de Itamaracá	1485	99	1584	35
Ipojuca	4583	400	4983	181
Itapissuma	910	132	1042	50
Jaboatão dos Guararapes	35556	5104	40660	1786
Moreno	2953	280	3233	122
Olinda	29941	3124	33065	1057
Paulista	10700	2582	13282	870
Pombos	1896	146	2042	45
Recife	173693	17190	190883	5878
São Lourenço da Mata	5397	720	6117	272
Vitória de Santo Antão	10474	768	11242	341
II Região de Saúde	**37000**	**2631**	**39631**	**1050**
Bom Jardim	2054	150	2204	73
Buenos Aires	577	54	631	25
Carpina	5087	411	5498	156
Casinhas	462	38	500	13
Cumaru	764	46	810	22
Feira Nova	2225	236	2461	56
João Alfredo	936	117	1053	52
Lagoa do Carro	1673	94	1767	28
Lagoa do Itaenga	1436	88	1524	31
Limoeiro	5038	343	5381	123
Machados	729	39	768	18
Nazaré da Mata	1043	184	1227	83
Orobó	1644	50	1694	30
Passira	1965	109	2074	57
Paudalho	3507	281	3788	112
Salgadinho	387	16	403	8
Surubim	4993	208	5201	93
Tracunhaém	607	54	661	24
Vertente do Lério	899	21	920	9
Vicência	974	92	1066	37
III Região de Saúde	**23676**	**2263**	**25939**	**970**
Água Preta	1555	236	1791	66
Amaraji	889	92	981	49
Barreiros	758	128	886	67
Belém de Maria	456	23	479	8
Catende	1452	175	1627	70
Cortês	430	38	468	22
Escada	1418	239	1657	104
Gameleira	653	84	737	41
Jaqueira	716	32	748	17
Joaquim Nabuco	641	58	699	30
Lagoa dos Gatos	891	35	926	11
Maraial	328	23	351	13
Palmares	4476	339	4815	127
Primavera	567	42	609	21
Quipapá	1366	56	1422	18
Ribeirão	467	158	625	81
Rio Formoso	1439	98	1537	43
São Benedito do Sul	534	31	565	17
São José da Coroa Grande	1619	87	1706	42
Sirinhaém	1488	115	1603	57
Tamandaré	664	123	787	37
Xexéu	869	51	920	29
IV Região de Saúde	**123673**	**6237**	**129910**	**2329**
Agrestina	2339	183	2522	70
Alagoinha	1502	108	1610	31
Altinho	1563	61	1624	30
Barra de Guabiraba	491	58	549	18
Belo Jardim	7477	347	7824	131
Bezerros	6297	316	6613	129
Bonito	2011	103	2114	46
Brejo da Madre de Deus	2700	145	2845	58
Cachoeirinha	803	151	954	35
Camocim de São Félix	870	62	932	21
Caruaru	43773	2058	45831	730
Cupira	2804	129	2933	53
Frei Miguelinho	1389	48	1437	26
Gravatá	7541	414	7955	159
Ibirajuba	518	21	539	11
Jataúba	1584	45	1629	21
Jurema	886	53	939	26
Panelas	1354	81	1435	31
Pesqueira	7432	269	7701	121
Poção	956	46	1002	19
Riacho das Almas	1772	80	1852	34
Sairé	684	27	711	15
Sanharó	1703	63	1766	25
Santa Cruz do Capibaribe	9742	436	10178	166
Santa Maria do Cambucá	675	55	730	20
São Bento do Una	4771	262	5033	86
São Caitano	3426	222	3648	81
São Joaquim do Monte	1215	92	1307	37
Tacaimbó	548	25	573	11
Taquaritinga do Norte	894	71	965	26
Toritama	1993	162	2155	47
Vertentes	1960	44	2004	15

Município de Residência	Casos leves	Casos graves	Total Casos	Total Óbitos
V Região de Saúde	**45168**	**1892**	**47060**	**823**
Águas Belas	2931	92	3023	48
Angelim	235	22	257	13
Bom Conselho	3111	216	3327	79
Brejão	535	18	553	9
Caetés	2057	123	2180	24
Calçado	631	20	651	8
Canhotinho	984	65	1049	32
Capoeiras	1554	55	1609	27
Correntes	477	39	516	13
Garanhuns	19652	721	20373	318
Iati	1591	54	1645	20
Itaíba	1006	28	1034	14
Jucati	892	27	919	12
Jupi	1246	53	1299	25
Lagoa do Ouro	825	30	855	13
Lajedo	3617	155	3772	75
Palmeirina	288	12	300	9
Paranatama	512	40	552	20
Saloá	857	42	899	26
São João	1425	52	1477	29
Terezinha	742	28	770	9
VI Região de Saúde	**25987**	**1342**	**27329**	**537**
Arcoverde	8227	397	8624	138
Buíque	2492	167	2659	48
Custódia	911	126	1037	66
Ibimirim	1039	62	1101	28
Inajá	566	56	622	16
Jatobá	1142	46	1188	20
Manari	788	15	803	7
Pedra	1580	76	1656	34
Petrolândia	2153	95	2248	48
Sertânia	3276	131	3407	53
Tacaratu	925	57	982	29
Tupanatinga	1187	41	1228	12
Venturosa	1701	73	1774	38
VII Região de Saúde	**21221**	**595**	**21816**	**225**
Belém de São Francisco	1267	32	1299	15
Cedro	2822	60	2882	18
Mirandiba	1538	49	1587	19
Salgueiro	11863	327	12190	122
Serrita	1924	67	1991	26
Terra Nova	1208	26	1234	15
Verdejante	599	34	633	10
VIII Região de Saúde	**47245**	**2220**	**49465**	**710**
Afrânio	1154	42	1196	16
Cabrobó	4244	84	4328	34
Dormentes	2153	35	2188	9
Lagoa Grande	2494	95	2589	38
Orocó	1421	55	1476	16
Petrolina	34205	1808	36013	566
Santa Maria da Boa Vista	1574	101	1675	31
IX Região de Saúde	**28462**	**2061**	**30523**	**592**
Araripina	8535	797	9332	175
Bodocó	2106	136	2242	43
Exu	4955	189	5144	61
Granito	726	29	755	8
Ipubi	1171	175	1346	67
Ouricuri	4153	256	4409	103
Parnamirim	1498	100	1598	36
Santa Cruz	1079	114	1193	12
Santa Filomena	738	32	770	16
Moreilândia	1284	35	1319	12
Trindade	2217	198	2415	59
X Região de Saúde	**25734**	**888**	**26622**	**401**
Afogados da Ingazeira	6733	177	6910	78
Brejinho	923	46	969	22
Carnaíba	3094	74	3168	38
Iguaraci	1492	49	1541	31
Ingazeira	704	16	720	8
Itapetim	2378	81	2459	38
Quixaba	750	24	774	14
Santa Terezinha	1337	49	1386	29
São José do Egito	3175	168	3343	58
Solidão	1075	13	1088	4
Tabira	3179	142	3321	52
Tuparetama	894	49	943	29
XI Região de Saúde	**25324**	**1105**	**26429**	**413**
Betânia	503	47	550	18
Calumbi	1155	21	1176	5
Carnaubeira da Penha	760	18	778	8
Flores	1177	93	1270	41
Floresta	2428	92	2520	33
Itacuruba	587	14	601	7
Santa Cruz da Baixa Verde	701	42	743	19
São José do Belmonte	2776	171	2947	61
Serra Talhada	13761	545	14306	198
Triunfo	1476	62	1538	23
XII Região de Saúde	**27016**	**1386**	**28402**	**620**
Aliança	1793	145	1938	76
Camutanga	1039	55	1094	25
Condado	1878	89	1967	43
Ferreiros	1150	56	1206	21
Goiana	8802	436	9238	166
Itambé	2762	117	2879	52
Itaquitinga	793	63	856	35
Macaparana	1606	96	1702	44
São Vicente Ferrer	2161	74	2235	35
Timbaúba	5032	255	5287	123
Total Geral	**738255**	**57371**	**795626**	**20953**

VACINAÇÃO - COVID-19

Cobertura Vacinal na População[1]: Elegível / Geral

Total de Doses Aplicadas	Cobertura Completa[2]
16.771.415	75,60%

1ª Dose Aplicada[3]	2ª Dose Aplicada[3]	Dose Única[3]	Dose Reforço*
7.799.718	6.536.091	173.101	2.262.505
Cobertura	Cobertura	Cobertura	Cobertura
87,89%	73,65%	1,95%	34,25%

Link do painel vacinal: https://bit.ly/3xteooh